Stadt Zürich
Tiefbauamt

Vorstudie

Stadtplatz Triemli

Platz

Auflageplan gemäss §13 StrG

Normalprofil A-A 1 : 50

Projektiert durch **ewp AG Zürich** Josefstrasse 84 8005 Zürich Telefon 044 283 83 60	Ausfertigung für **Stadt Zürich** Tiefbauamt Planung + Projektierung, TPA Werdmühleplatz 3, 8001 Zürich Telefon 044 412 42 12

Bearb. / Gepr.	Datum	Format	TAZ Bau - Nr.	Plan - Nr.
Bev/Krs	12.05.2022	30 / 2730mm	14045	14045 - 02

TAZ Projektleitung	Änderungen	Dateipfad
B. Schmidt		U:\Projekte Effretikon_R_M\4_Staedte\Zuerich\4000746_VorstudieTriemliplatz_TAZ\04_Plaene_Grafiken\CAD

Von Direktorin genehmigt, TAZ Projektleitung

Schmidt
Birger Arne

Digital signiert von Schmidt Birger Arne
DN: cn=Schmidt Birger Arne, email=Birger.Schmidt@zuerich.ch
Datum: 2022.06.10 11:46:30 +02'00'

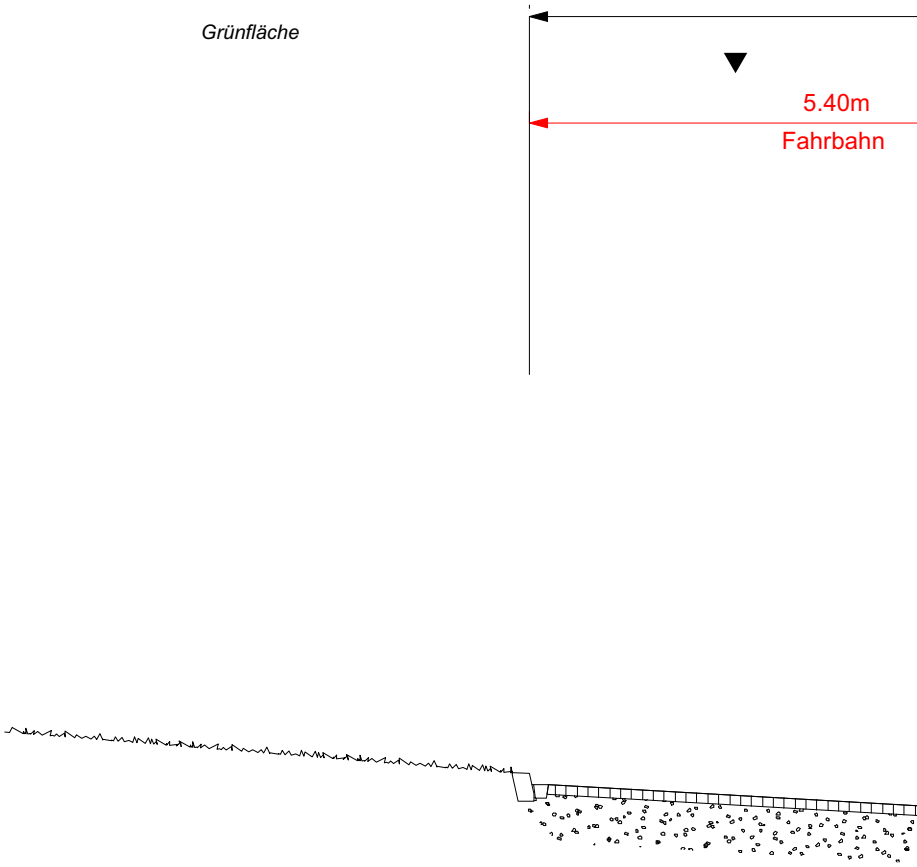
Grünfläche
5.40m
Fahrbahn

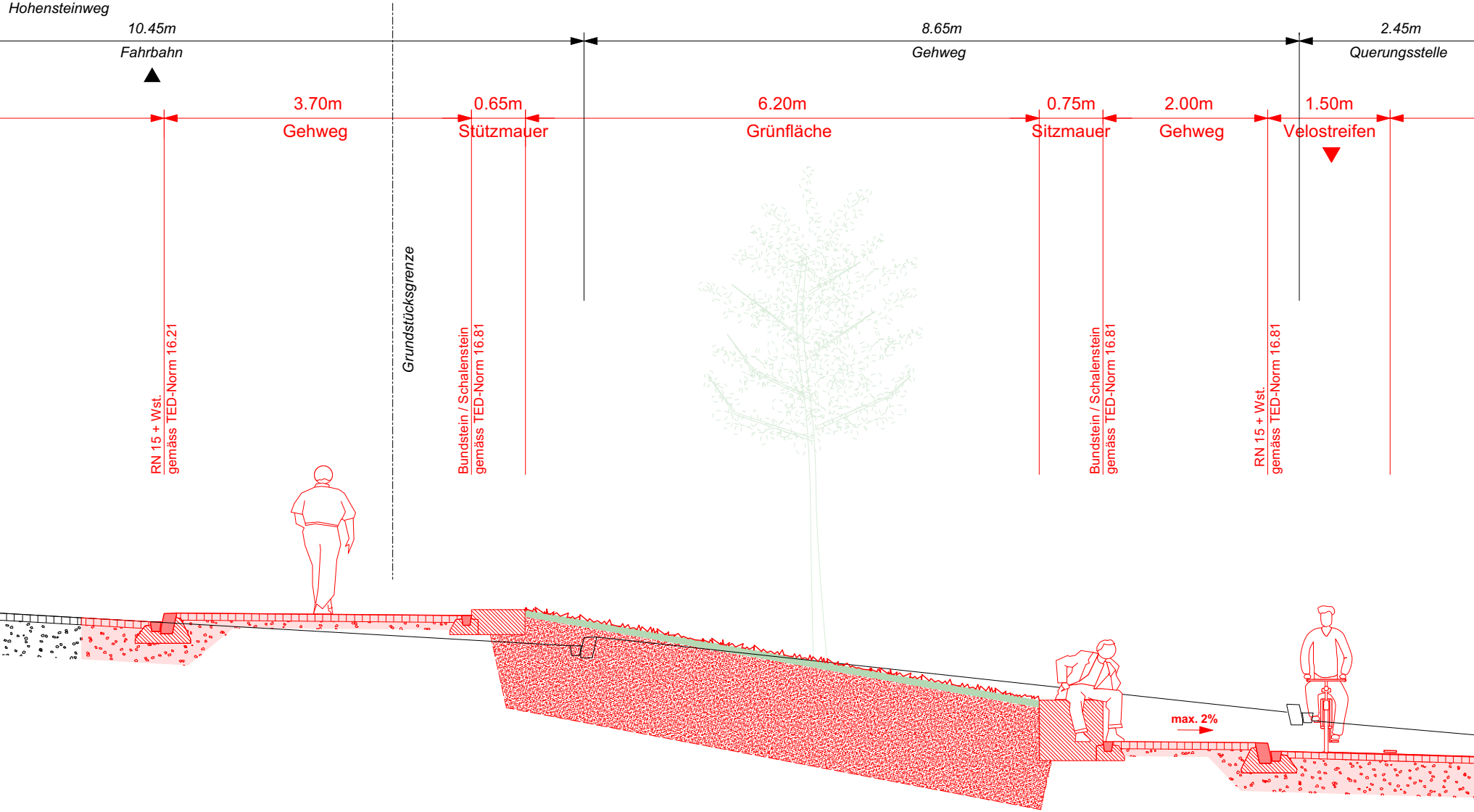
Hohensteinweg
10.45m
Fahrbahn
8.65m
Gehweg
2.45m
Querungsstelle
3.70m
Gehweg
0.65m
Stützmauer
6.20m
Grünfläche
0.75m
Sitzmauer
2.00m
Gehweg
1.50m
Velostreifen
RN 15 + Wst.
gemäss TED-Norm 16.21
Grundstücksgrenze
Bundstein / Schalenstein
gemäss TED-Norm 16.81
Bundstein / Schalenstein
gemäss TED-Norm 16.81
RN 15 + Wst.
gemäss TED-Norm 16.81
max. 2%

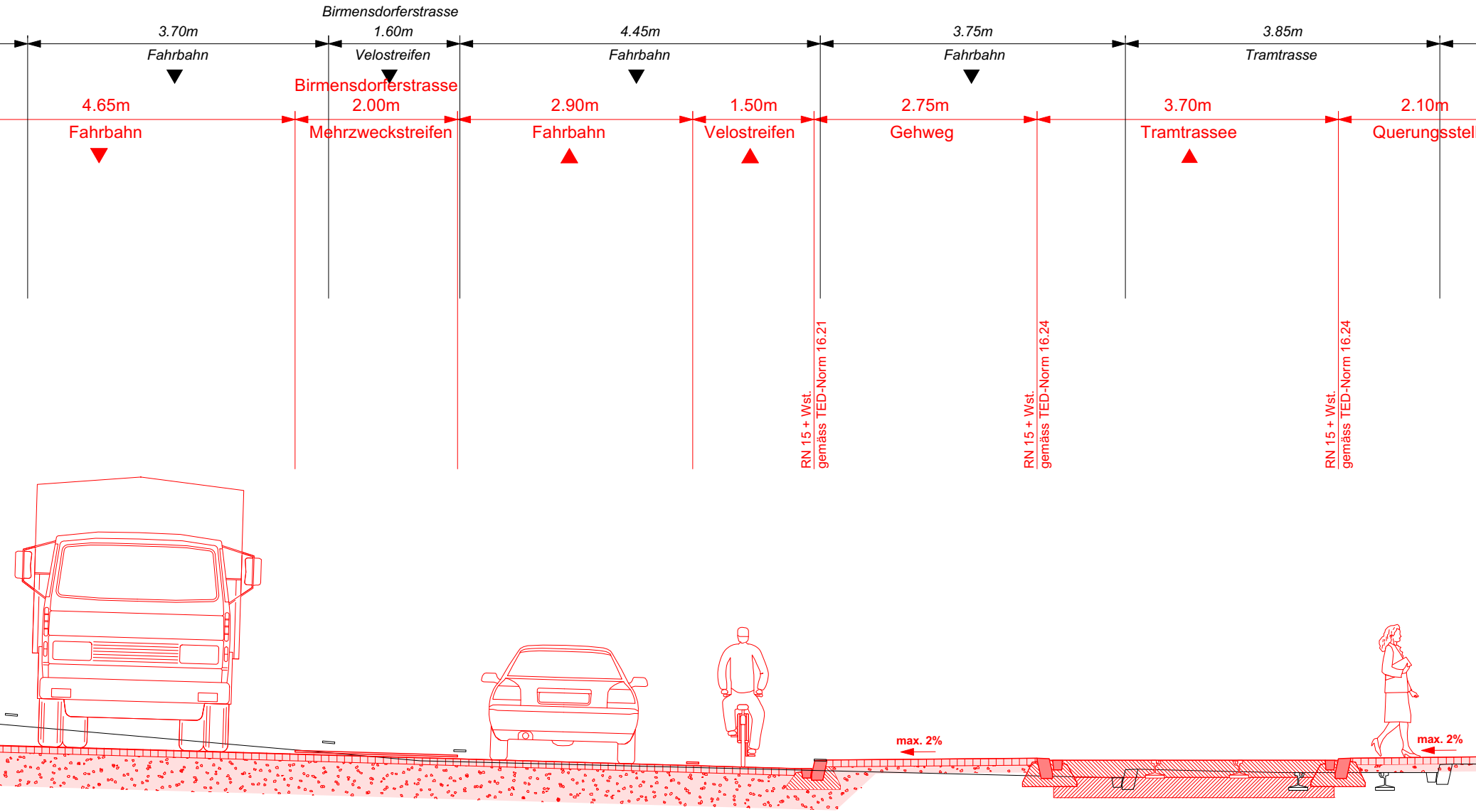
Birmensdorferstrasse
3.70m
Fahrbahn
1.60m
Velostreifen
4.45m
Fahrbahn
3.75m
Fahrbahn
3.85m
Tramtrasse
Birmensdorferstrasse
4.65m
Fahrbahn
2.00m
Mehrzweckstreifen
2.90m
Fahrbahn
1.50m
Velostreifen
2.75m
Gehweg
3.70m
Tramtrassee
2.10m
Querungsstel
RN 15 + Wst. gemäss TED-Norm 16.21
RN 15 + Wst. gemäss TED-Norm 16.24
RN 15 + Wst. gemäss TED-Norm 16.24
max. 2%
max. 2%

Profil A - A

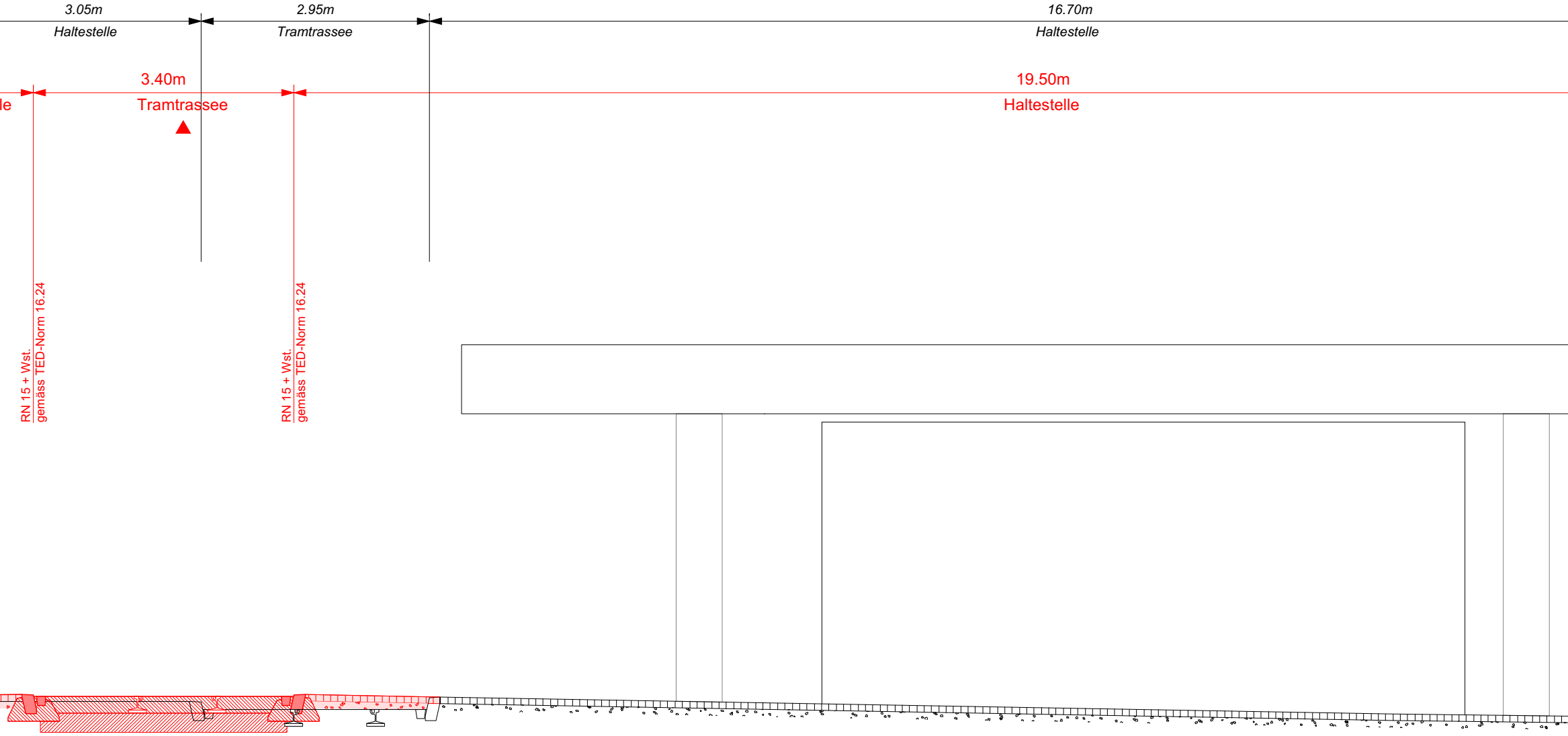
3.05m
Haltestelle
2.95m
Tramtrassee
16.70m
Haltestelle
le
3.40m
Tramtrassee
19.50m
Haltestelle
RN 15 + Wst.
gemäss TED-Norm 16.24
RN 15 + Wst.
gemäss TED-Norm 16.24

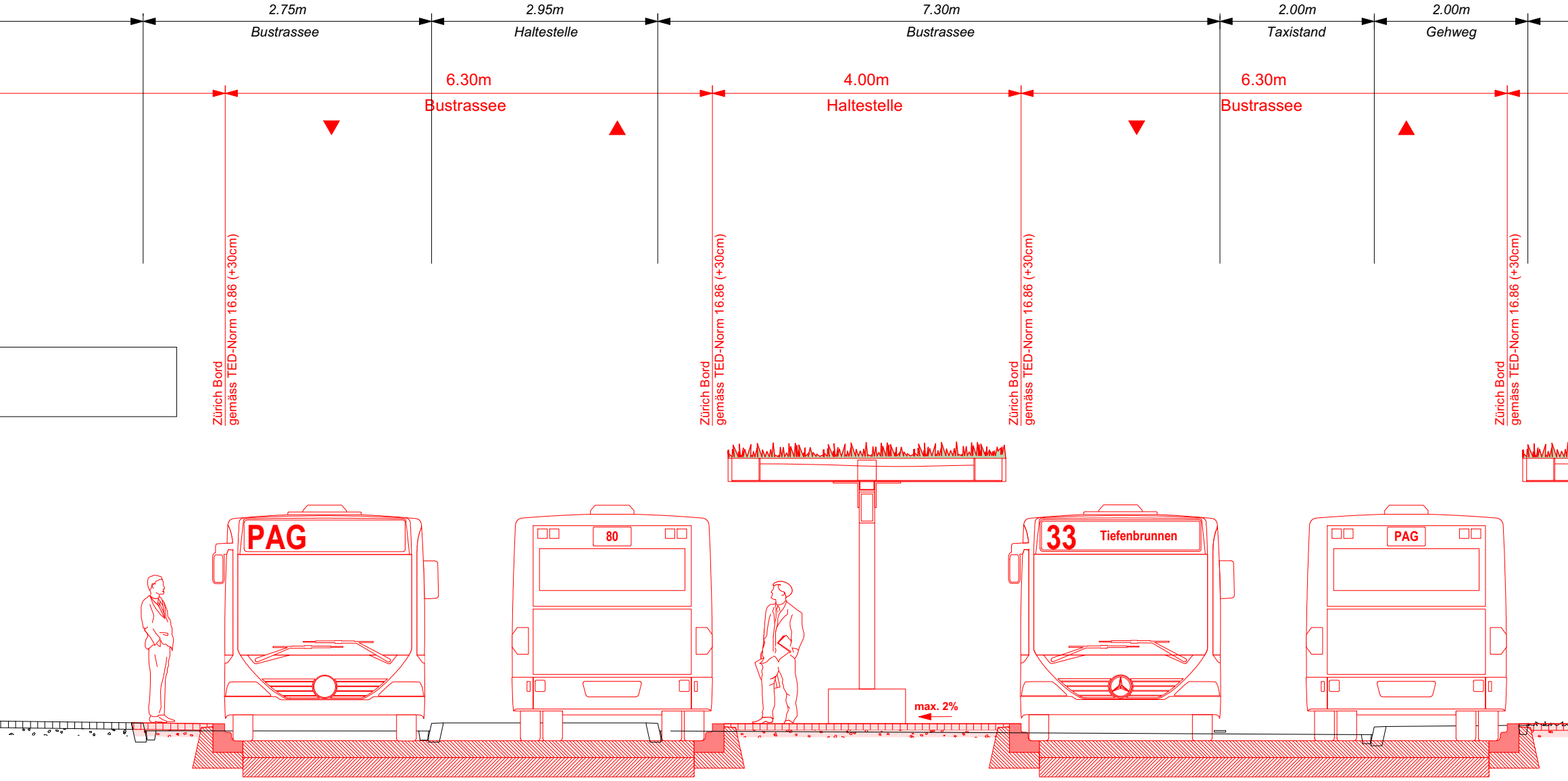
2.75m
Bustrassee
2.95m
Haltestelle
7.30m
Bustrassee
2.00m
Taxistand
2.00m
Gehweg
6.30m
Bustrassee
4.00m
Haltestelle
6.30m
Bustrassee
Zürich Bord
gemäss TED-Norm 16.86 (+30cm)
Zürich Bord
gemäss TED-Norm 16.86 (+30cm)
Zürich Bord
gemäss TED-Norm 16.86 (+30cm)
Zürich Bord
gemäss TED-Norm 16.86 (+30cm)
PAG
80
33
Tiefenbrunnen
PAG
max. 2%

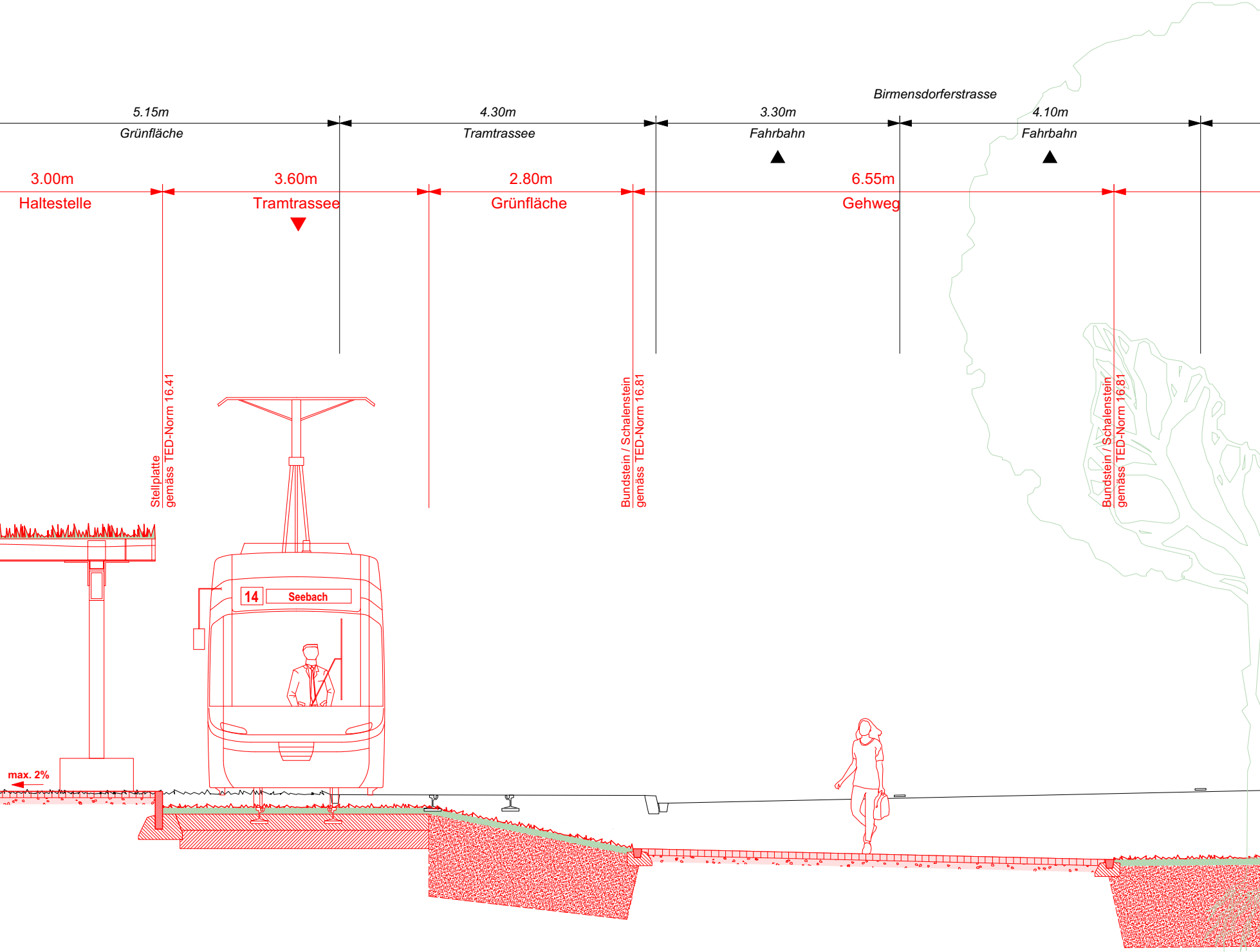
Birmensdorferstrasse
5.15m
Grünfläche
4.30m
Tramtrassee
3.30m
Fahrbahn
4.10m
Fahrbahn
3.00m
Haltestelle
3.60m
Tramtrassee
2.80m
Grünfläche
6.55m
Gehweg
Stellplatte
gemäss TED-Norm 16.41
Bundstein / Schalenstein
gemäss TED-Norm 16.81
Bundstein / Schalenstein
gemäss TED-Norm 16.81
14
Seebach
max. 2%

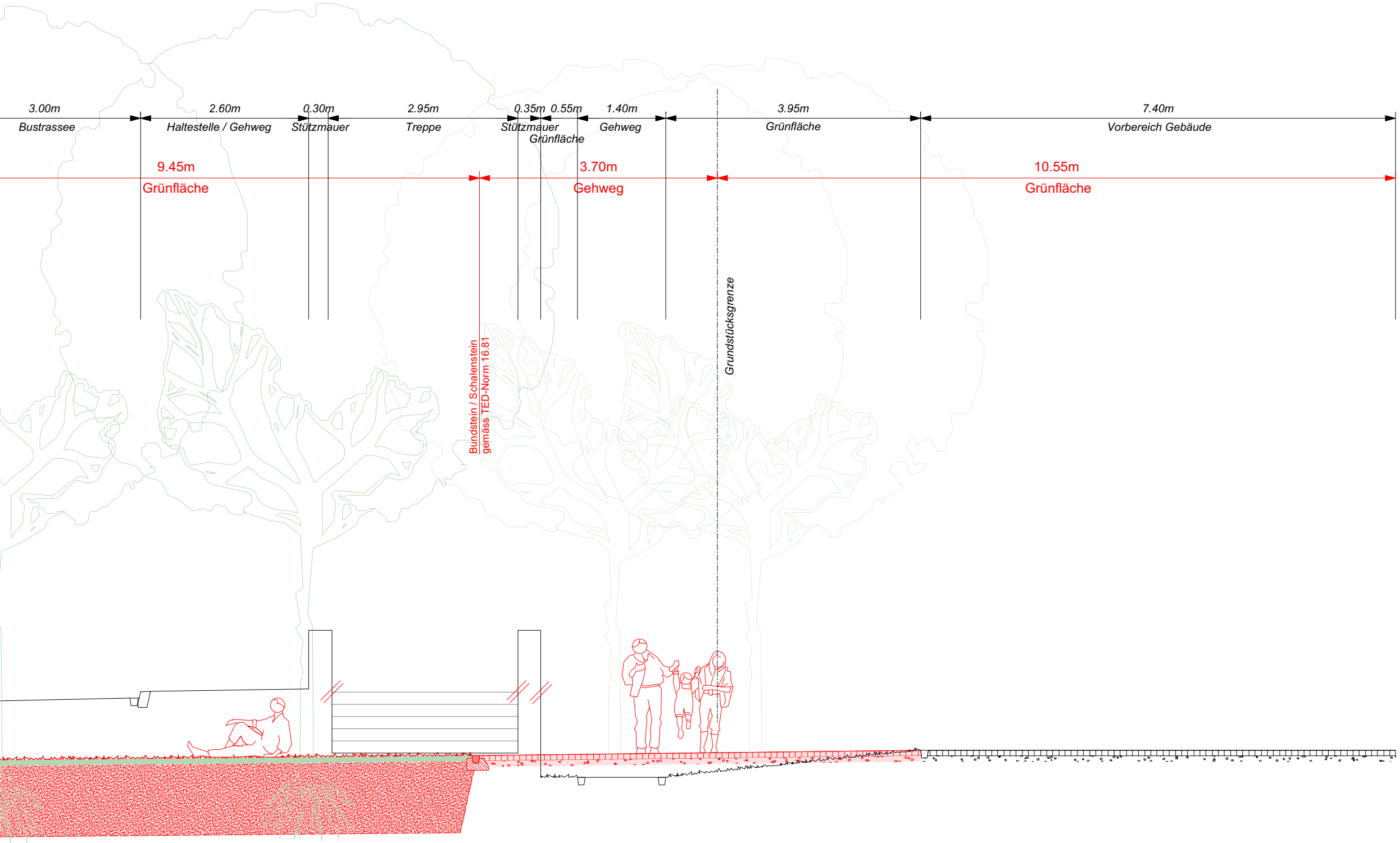
3.00m
Bustrassee
2.60m
Haltestelle / Gehweg
0.30m
Stützmauer
2.95m
Treppe
0.35m
Stützmauer
0.55m
Grünfläche
1.40m
Gehweg
3.95m
Grünfläche
7.40m
Vorbereich Gebäude
9.45m
Grünfläche
3.70m
Gehweg
10.55m
Grünfläche
Bundstein / Schalenstein
gemäss TED-Norm 16.81
Grundstücksgrenze